




RESPONSABILITÉS DU PAGAYEUR


L'ENVIRONNEMENT


 Prenez connaissance de la météo et des conditions de navigation : température, vent, bourrasque, soleil, pluie, orage, brouillard, etc.


 Assurez-vous de connaître le courant de la rivière. Consulter le débit, prenez connaissance des obstacles, dangers et rapides.


LES COMPORTEMENTS


 Prenez connaissance du parcours. Assurez-vous que la difficulté de la section corresponde aux compétences des pagayeurs.


 Réfugiez-vous sur la berge en cas d'orage ou d'intempéries.


 Abstenez-vous de consommer des drogues ou de l'alcool avant et pendant l'activité.


 Formez un groupe (3 embarcations recommandées).


 Faites un plan de sortie et partagez-le avec une personne de confiance.


 Restez en tout temps à portée de voix. Soyez attentifs les uns aux autres.

 Respectez les autres utilisateurs et riverains.


 Soyez visibles auprès des autres utilisateurs et traversez rapidement un chenal de navigation.


 Respectez la flore en la laissant intacte. Observez la faune à distance.


 Débarquez uniquement sur les sites désignés pour protéger les habitats vulnérables en laissant ces endroits intacts.


 Ramenez tous vos déchets et disposez-en d'une façon adéquate.


L'ÉQUIPEMENT

 Portez un vêtement isothermique en eau froide. T° eau < 15 °C ou T° eau + T° air < 37 °C.

 Apportez une copie de la carte avec vous, un moyen de communication ainsi que les numéros d'urgence.

 Utilisez des équipements et vêtements adaptés au milieu et en bon état. Portez des chaussures fermées en tout temps.

 Portez votre vêtement de flottaison individuel (VFI) en tout temps.

 Lavez votre embarcation pour ne pas propager d'espèces exotiques envahissantes.

Malgré le soin apporté à la préparation de cette carte, nous ne pouvons pas garantir son exactitude. Il est de votre responsabilité de prendre les mesures nécessaires à la pratique de votre activité nautique en toute sécurité.

FICHE TECHNIQUE



DÉPART/ARRIVÉE

Centre des loisirs Lyster
2350 Rue Bécancour, Lyster, QC G0S 1V0



LONGUEUR DU PARCOURS

6,8 km - aller-retour
Eau calme - zone I



DURÉE ESTIMÉE

1 h 30 à 3 h



PÉRIODE PAGAYABLE

Mi-juin à mi-octobre



DÉBIT D'EAU :

Minimum suggéré : 5 m³/s
Maximum suggéré : 35 m³/s
Station hydrométrique : 024003

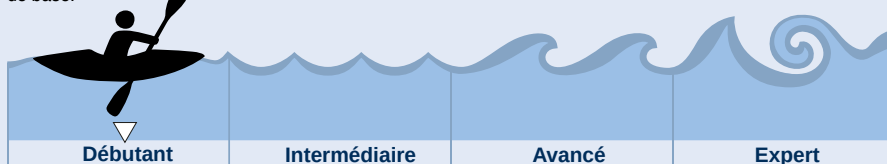
DESCRIPTION DU PARCOURS

Pagayez tranquillement sur cette section calme de la rivière Bécancour, entre le pont de la piste cyclable et l'église Sainte-Anastasia. Le corridor riverain, largement boisé, abrite une riche biodiversité : oiseaux, poissons et amphibiens dans les zones humides côtières. C'est une escapade paisible, idéale pour observer la faune, profiter de la forêt et se reconnecter à la nature.

DÉFINITION DE NIVEAU

Niveau du parcours : Débutant ●

Pagayeurs et pagayeuses souvent néophytes ou avec des formations de base ayant une connaissance limitée des risques reliés à l'activité et au milieu de pratique. Les débutantes et débutants peuvent naviguer de façon sécuritaire sur des plans d'eau simples où les dangers sont limités. Ils possèdent généralement un équipement de base.



Brevets (il est suggéré d'avoir minimalement un de ces brevets) :

- Canot Eau Calme 1
- Kayak de mer 1
- Kayak Eau Calme 1
- Kayak Récréatif 1
- Planche à Pagaie Eau Calme 1 (Sup Essentiels)

Information et formation : canot-kayak.qc.ca eauvivequebec.ca

VENTS	MÉTÉO	DÉBIT D'EAU	CARTE INTERACTIVE
			

W8lnaktek

Le toponyme W8lnaktegw, est le nom qu'on traduit par la « Rivière à la baie » en aln8ba8dwaw8gan (langue w8banaki), correspond à la rivière Bécancour : W8lina signifie « Une baie / quelque chose de creusée » alors que Tegw réfère à une vague, de l'eau en mouvement ou une rivière. W8lnaktegw se prononce « Wan-lé-nak-teg-w » et se termine par une expiration. Le chiffre « 8 », qui a été introduit par les missionnaires au XVIIe siècle pour traduire un son inexistant en français, se prononce comme un « an » ou un « on » nasal.





ROUTE
BLEUE

RIVIÈRE BÉCANCOUR

SECTION LYSER

DÉPART/ARRIVÉE

Centre des loisirs de Lyster
(Départ du parcours B)



Restaurants
à proximité



POINT DE RETOUR B

Pont de la piste cyclable
(600 m du centre des loisirs)

POINT DE RETOUR B

Église Sainte-Anastasie
(2,8 km du centre des loisirs)

RAPIDE

Classe de rapide
Class of rapid

	Eau Vive
	R1
	R1-2/R2
	R2-3/R3
	R3-4/R4
	R4-5/R5
	R6

ÉLÉMENTS DU PARCOURS

	Accès* Put-in/Take-out		Bâtiment Building
	Accueil et service* Service Center		Borne kilométrique Kilometer post
	Aire de repos Rest area		Chute Waterfall
	Camping avec services Campground with services		Direction du courant Current direction
	Eau potable Drinking water		Courbe de niveau (m) Topographic Contour (m)
	Location d'équipement Equipment Renting		Parcours Route
	Point de vue Scenic Viewpoint		Parcours (autre) Route (other)
	Restaurant/épicerie Restaurant/Grocery store		Piste cyclable Bike path
	Stationnement* Parking		Route Road
	Table à pique-nique Picnic table		Rivière River
	Toilette Toilet		Forêt Forest
			Plan d'eau Body of water

* Le symbole \$ indique que le site est payant

EN CAS D'URGENCE

COMPOSEZ LE 911

DÉPART

Camping Tropical
(Départ du parcours A)



Sources : CDPNQ (2020), MFFP (2016), BDTQ (2019). Fond de carte : NRCan, Esri Canada et contribution de la communauté canadienne des cartes.

Caractérisation : Juin 2024, 33 m³/s (Station Bécancour 024003)

Réalisé par : © La route bleue, July 2025