




RESPONSABILITÉS DU PAGAYEUR


L'ENVIRONNEMENT


 Prenez connaissance de la météo et des conditions de navigation : température, vent, bourrasque, soleil, pluie, orage, brouillard, etc.


 Assurez-vous de connaître le courant de la rivière. Consulter le débit, prenez connaissance des obstacles, dangers et rapides.


LES COMPORTEMENTS


 Prenez connaissance du parcours. Assurez-vous que la difficulté de la section corresponde aux compétences des pagayeurs.


 Réfugiez-vous sur la berge en cas d'orage ou d'intempéries.


 Abstenez-vous de consommer des drogues ou de l'alcool avant et pendant l'activité.


 Formez un groupe (3 embarcations recommandées).


 Faites un plan de sortie et partagez-le avec une personne de confiance.


 Restez en tout temps à portée de voix. Soyez attentifs les uns aux autres.

 Respectez les autres utilisateurs et riverains.


 Soyez visibles auprès des autres utilisateurs et traversez rapidement un chenal de navigation.


 Respectez la flore en la laissant intacte. Observez la faune à distance.


 Débarquez uniquement sur les sites désignés pour protéger les habitats vulnérables en laissant ces endroits intacts.

 Ramenez tous vos déchets et disposez-en d'une façon adéquate.


L'ÉQUIPEMENT

 Portez un vêtement isothermique en eau froide. T° eau < 15 °C ou T° eau + T° air < 37 °C.

 Apportez une copie de la carte avec vous, un moyen de communication ainsi que les numéros d'urgence.

 Utilisez des équipements et vêtements adaptés au milieu et en bon état. Portez des chaussures fermées en tout temps.

 Portez votre vêtement de flottaison individuel (VFI) en tout temps.

 Lavez votre embarcation pour ne pas propager d'espèces exotiques envahissantes.


Malgré le soin apporté à la préparation de cette carte, nous ne pouvons pas garantir son exactitude. Il est de votre responsabilité de prendre les mesures nécessaires à la pratique de votre activité nautique en toute sécurité.

FICHE TECHNIQUE

 **DÉPART/ARRIVÉE**
Parc des îles
[45°28'33.5"N 73°16'31.7"W](#)

Parc Martel
[45°26'58.7"N 73°17'24.9"W](#)

 **LONGUEUR DU PARCOURS**
6,7 km - aller-retour
Eau Calme - zone I

 **DURÉE ESTIMÉE**
1 h 30 à 3 h 30

 **PÉRIODE PAGAYABLE**
Juin à septembre

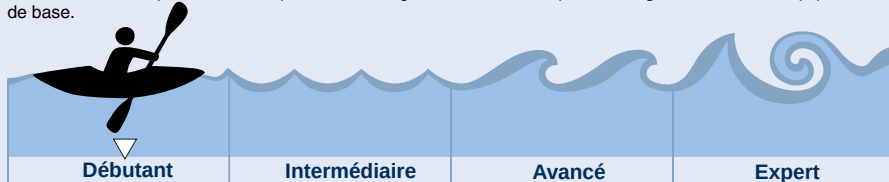
DESCRIPTION DU PARCOURS

Ce parcours de 6,7 km aller-retour dans le bassin de Chambly, entre le parc des Îles et le parc Martel, est parfait pour les débutants. En 1 h 30 à 3 h 30, pagayez sur des eaux tranquilles tout en profitant d'une vue dégagée sur les villes de Carignan et de Chambly. Une sortie douce entre nature et vie urbaine.

DÉFINITION DE NIVEAU

Niveau du parcours : Débutant ●

Pagayeurs et pagayeurs souvent néophytes ou avec des formations de base ayant une connaissance limitée des risques reliés à l'activité et au milieu de pratique. Les débutantes et débutants peuvent naviguer de façon sécuritaire sur des plans d'eau simples où les dangers sont limités. Ils possèdent généralement un équipement de base.



Brevets (il est suggéré d'avoir minimalement un de ces brevets) :

- Canot Eau Calme 1
- Kayak de mer 1
- Kayak Eau Calme 1
- Kayak Récréatif 1
- Planche à Pagaie Eau Calme 1 (Sup Essentiels)


Information et formation : canot-kayak.qc.ca eauvivequebec.ca


INFORMATIONS ET FORMATIONS : canot-kayak.qc.ca et eauvivequebec.ca

VENTS	MÉTÉO	DÉBIT D'EAU	CARTE INTERACTIVE
			

AVERTISSEMENTS

- Longez la rive;
- Possibilité de vagues latérales importantes créées par les bateaux moteurs;
- Il est recommandé de faire face au vent à l'aller et de bénéficier d'un vent de dos au retour;
- Ne naviguez pas dans les 48 heures suivant de fortes pluies, en raison de la qualité de l'eau variable.

 **DÉBIT D'EAU :**
Minimum suggéré : 100 m³/s
Maximum suggéré : 650 m³/s
Station hydrométrique : 030401

 **RÉSEAU CELLULAIRE : Très bon**
SERVICES D'URGENCE : 911
ISOLEMENT : Faible





ROUTE BLEUE

RIVIÈRE RICHELIEU

SECTION BASSIN DE CHAMBLY

PARCOURS

- A** Parc des îles au parc Martel Débutant
Aller retour 6,7 km 1 h 30 à 3 h 30
- B** Parc Martel au parc des Voiles Débutant
Aller retour 5,6 km 1 h 30 à 3 h
- C** Parc des voiles au quai municipal de Saint-Mathias Débutant
Aller retour 2,8 km 30 min à 1 h 30
- D** Quai municipal de Saint-Mathias au parc Prudent-Robert Débutant
Aller retour 7,6 km 2 h à 4 h

DÉPART/ARRIVÉE

Parc des îles
Parcours **A C D**

Halte Belvédère

45° 28' 20" N 73° 16' 43" W

DÉPART/ARRIVÉE

Parc Martel
Quai du 56 Martel
Parcours **A B**

DÉPART/ARRIVÉE

Parc Prudent-Robert
Parcours **D**

DÉPART/ARRIVÉE

Quai municipal de Saint-Mathias-sur-Richelieu
Parcours **A C D**

DÉPART/ARRIVÉE

Parc des Voiles
Parcours **B C**

RAPIDES

Classe de rapides	Class of rapids
	R1
	R1-2/R2
	R2-3/R3
	R3-4/R4
	R4-5/R5
	R6

ÉLÉMENTS DU PARCOURS

	Accès Put-in/Take-out		Danger Danger
	Accueil et service Service center		Direction du courant Current direction
	Aire de repos Rest area		Seuil Ledge
	Centre de location Equipment renting		Église Church
	Eau potable Drinking water		Parcours Route
	Rampe de mise à l'eau Boat ramp		Parcours (autre) Route (other)
	Restaurant/épicerie Restaurant/grocery store		Connexion parcours Route connection
	Stationnement Parking		Courbe de niveau (m) Topographic contour (m)
	Table à pique-nique Picnic table		Ligne électrique Power line
	Toilettes Toilets		Rivière River
	Zone de déchargement Landing stage		Route Road
	Sortie d'urgence Emergency exit		Voie de navigation Waterway
	Attention Attention		Aire protégée* Protected area
	Barrage Dam		Forêt Forest
	Borne kilométrique Kilometer post		Plan d'eau Body of water

* Circulation interdite du 20 juin au 20 juillet.

EN CAS D'URGENCE
COMPOSEZ LE 911

Sources : CDPNQ (2020), MFFP (2016), BDTQ (2019). Fond de carte : NRCan, Esri Canada et contribution de la communauté canadienne des cartes. Caractérisation : Septembre 2024, 220 m³/s (station Richelieu 030401) Réalisé par : © La route bleue, juillet 2025