




RESPONSABILITÉS DU PAGAYEUR


L'ENVIRONNEMENT


 Prenez connaissance de la météo et des conditions de navigation : température, vent, bourrasque, soleil, pluie, orage, brouillard, etc.

 Assurez-vous de connaître le courant de la rivière. Consulter le débit, prenez connaissance des obstacles, dangers et rapides.


LES COMPORTEMENTS


 Prenez connaissance du parcours. Assurez-vous que la difficulté de la section corresponde aux compétences des pagayeurs.


 Réfugiez-vous sur la berge en cas d'orage ou d'intempéries.


 Abstenez-vous de consommer des drogues ou de l'alcool avant et pendant l'activité.


 Formez un groupe (3 embarcations recommandées).


 Faites un plan de sortie et partagez-le avec une personne de confiance.


 Restez en tout temps à portée de voix. Soyez attentifs les uns aux autres.

 Respectez les autres utilisateurs et riverains.


 Soyez visibles auprès des autres utilisateurs et traversez rapidement un chenal de navigation.


 Respectez la flore en la laissant intacte. Observez la faune à distance.


 Débarquez uniquement sur les sites désignés pour protéger les habitats vulnérables en laissant ces endroits intacts.

 Ramenez tous vos déchets et disposez-en d'une façon adéquate.


L'ÉQUIPEMENT

 Portez un vêtement isothermique en eau froide. T° eau < 15 °C ou T° eau + T° air < 37 °C.

 Apportez une copie de la carte avec vous, un moyen de communication ainsi que les numéros d'urgence.

 Utilisez des équipements et vêtements adaptés au milieu et en bon état. Portez des chaussures fermées en tout temps.

 Portez votre vêtement de flottaison individuel (VFI) en tout temps.

 Lavez votre embarcation pour ne pas propager d'espèces exotiques envahissantes.

Malgré le soin apporté à la préparation de cette carte, nous ne pouvons pas garantir son exactitude. Il est de votre responsabilité de prendre les mesures nécessaires à la pratique de votre activité nautique en toute sécurité.

FICHE TECHNIQUE



DÉPART/ARRIVÉE

CENTRE DE SERVICES GROSBOIS
45°37'12.2"N 73°27'45.2"W

****Attention ce parcours n'est pas accessible en voiture.**



LONGUEUR DU PARCOURS

4 km - aller-retour

Eau calme - zone I



DURÉE ESTIMÉE

1 h à 2 h



PÉRIODE PAGAYABLE

Mi-juin à la mi-octobre



DÉBIT D'EAU

Minimum suggéré : 6 000 m³/s

Maximum suggéré : 11 200 m³/s

Station hydrométrique : 001003

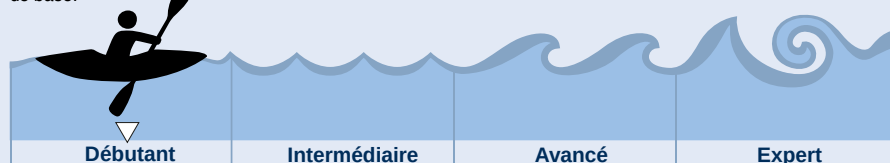
DESCRIPTION DU PARCOURS

Ce parcours nautique commence au Centre de services Grosbois, point d'accueil du camping. Long d'environ 4 km aller-retour, il est facilement accessible et parfait pour une balade paisible sur l'eau. Classé niveau débutant, il convient particulièrement aux familles et aux pagayeurs souhaitant vivre une première expérience sécuritaire et agréable. Comptez entre 1 h et 2 h pour compléter le trajet, selon votre rythme, en profitant pleinement du calme et des paysages naturels.

DÉFINITION DE NIVEAU

Niveau du parcours : Débutant ●

Pagayeurs et pagayuses souvent néophytes ou avec des formations de base ayant une connaissance limitée des risques reliés à l'activité et au milieu de pratique. Les débutantes et débutants peuvent naviguer de façon sécuritaire sur des plans d'eau simples où les dangers sont limités. Ils possèdent généralement un équipement de base.




BREVETS : (il est suggéré d'avoir minimalement un de ces brevets)

- Canot Eau Calme 1
- Kayak Eau Calme 1
- Kayak Récréatif 1
- Kayak de Mer 1
- Planche à Pagaie Eau Calme 1 (Sup Essentiels)

INFORMATIONS ET FORMATIONS : canot-kayak.qc.ca et eauvivequebec.ca

| VENTS | MÉTÉO | DÉBIT D'EAU | CARTE INTERACTIVE | DROIT D'ACCÈS |
|---|---|---|---|---|
|  |  |  |  |  |



Avec le financement de
Financial contribution from



ROUTE
BLEUE

TRONÇON FLUVIAL

DU SAINT-LAURENT

SECTION PARC NATIONAL DES ÎLES-DE-BOUCHERVILLE



PARCOURS

Droit d'accès au parc national obligatoire



Le Grand Héron 1 à 10

Débutant

Boucle 8 km 2 h à 3 h



Le Castor 11 à 16

Débutant

Aller-retour 4 km 1 h à 2 h



0 0,5 1 km
NAD 1983 MTQ Lambert
1:30 000

DÉPART/ARRIVÉE

Non-accessible en voiture

Camping Grosbois
Parcours B



45° 37' 12"N 73° 27' 46"W

DÉPART/ARRIVÉE

Centre de découverte et de services
Parcours A



45° 35' 54"N 73° 28' 19"W

ÉLÉMENTS DU PARCOURS*

| | | | |
|--|---|--|---|
| | Accès Put-in/Take-out | | Sortie d'urgence Emergency exit |
| | Accueil et service* Service center | | Attention |
| | Aire de repos Rest area | | Danger |
| | Camping avec services Campground with services | | Direction du courant Current direction |
| | Centre de location Equipment renting | | Parcours Route |
| | Eau potable Drinking water | | Parcours (autre) Route (other) |
| | Espace VR RV area | | Église Church |
| | Restaurant/Épicerie Restaurant/Grocery store | | Chemin de fer Railway |
| | Site patrimonial Heritage site | | Navette fluviale River shuttle |
| | Station de lavage Wash station | | Rivière River |
| | Stationnement Parking | | Route / Sentier Road / Trail |
| | Table à pique-nique Picnic table | | Lisière fluviale Riverbank |
| | Toilettes Toilets | | Parc national National park |
| | | | Plan d'eau Body of water |

Sources : CDPNQ (2020), MFFP (2016), BDTQ (2019). Fond de carte : NRCan, Esri Canada et Contribution de la communauté canadienne des cartes.

Caractérisation : Juillet 2024, 9250 m³/s, station 001003 (fleuve St-Laurent, LaSalle)

Réalisé par : © La route bleue, septembre 2025

*Il est obligatoire de payer le droit d'accès afin de visiter le parc

EN CAS D'URGENCE

COMPOSEZ LE 911