




RESPONSABILITÉS DU PAGAYEUR


L'ENVIRONNEMENT


 Prenez connaissance de la météo et des conditions de navigation. Température, vent, bourrasque, soleil, pluie, orage, brouillard, etc.

 Assurez-vous de comprendre le sens et la force du courant. Consultez le débit d'eau sur le parcours.


LES COMPORTEMENTS


 Prenez connaissance du parcours. Assurez-vous que la difficulté de la section corresponde aux compétences des pagayeurs.


 Réfugiez-vous sur la berge en cas d'orage ou d'intempéries.


 Abstenez-vous de consommer des drogues ou de l'alcool avant et pendant l'activité.


 Formez un groupe (3 embarcations recommandées).


 Faites un plan de sortie et partagez-le avec une personne de confiance.


 Restez en tout temps à portée de voix. Soyez attentifs les uns aux autres.

 Respectez les autres utilisateurs et riverains.


 Soyez visibles auprès des autres utilisateurs et traversez rapidement un chenal de navigation.


 Respectez la flore en la laissant intacte. Observez la faune à distance.


 Débarquez uniquement sur les sites désignés, pour protéger les habitats vulnérables en laissant ces endroits intacts.

 Ramenez tous vos déchets et disposez-en d'une façon adéquate.


L'ÉQUIPEMENT

 Portez un vêtement isothermique en eau froide. T°eau < 15°C ou T°eau + T°air < 37°C.

 Apportez une copie de la carte avec vous, un moyen de communication ainsi que les numéros d'urgence.

 Utilisez des équipements et vêtements adaptés au milieu et en bon état. Portez des chaussures fermées en tout temps.

 Portez votre vêtement de flottaison individuel (VFI) en tout temps.

 Lavez votre embarcation pour ne pas propager d'espèces exotiques envahissantes.

Malgré le soin apporté à la préparation de cette carte, nous ne pouvons pas garantir son exactitude. Il est de votre responsabilité de prendre les mesures nécessaires à la pratique de votre activité nautique en toute sécurité.

FICHE TECHNIQUE



DÉPART/ARRIVÉE

Parc Saint-Laurent, [Repentigny, Québec J6A 2R8](#)

Quai de Saint-Sulpice, [Québec J5W 3W3](#)



LONGUEUR DU PARCOURS :

14 km - Aller simple
Eau calme (Classe 0, Zone I)



DURÉE ESTIMÉE :

4 heures



PÉRIODE PAGAYABLE :

Juin à octobre



DÉBIT D'EAU :

Maximum suggéré : 11 200 m³/s
Minimum suggéré : 6 400 m³/s
Station hydrométrique 001003

DESCRIPTION DU PARCOURS

Ce parcours de 14 km est idéal pour les débutants souhaitant découvrir la navigation sur le tronçon fluvial. Avec une durée estimée de 4 heures, ce trajet en aller simple permet de profiter pleinement de la nature environnante tout en prenant le temps d'apprécier la vue sur la ville de Repentigny.

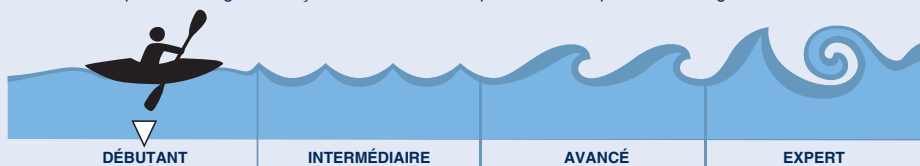
DÉFINITION DE NIVEAU

Niveau du parcours : Débutant ●



COUVERTURE CELLULAIRE : OUI
SERVICES D'URGENCES : 911

Les débutants peuvent naviguer de façon sécuritaire sur des plans d'eau simples où les dangers sont limités.




BREVETS : (il est suggéré d'avoir minimalement un de ces brevets)

- Kayak de mer ou récréatif 1
- Canotage 1
- Planche à pagaie eau calme 1 (SUP Avancé)

INFORMATIONS ET FORMATIONS : [canot-kayak.qc.ca](#) et [eauvivequebec.ca](#)

VENTS	MÉTÉO	DÉBIT D'EAU	CARTE INTERACTIVE
			



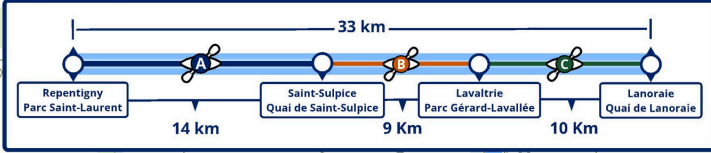


ROUTE BLEUE

FLEUVE SAINT-LAURENT

Tronçon fluvial

SECTION REPENTIGNY À SAINT-SULPICE



PARCOURS



Repentigny - St-Sulpice **Débutant**

→ Aller simple 14 km 4h

ARRIVÉE

Mise à l'eau

Quai de Saint-Sulpice



SAINT-SULPICE

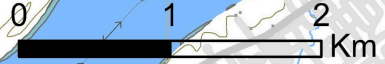


Restaurants à proximité

Marina Brousseau



L'Iris du Fleuve



ÉLÉMENTS DU PARCOURS

	Accès Put-in/Take-out		Parcours Route
	Accueil et service Service Center		Parcours en développement Route in development
	Aire de repos Rest area		Danger Danger
	Camping avec services Campground with services		Sortie d'urgence Emergency Exit
	Eau potable Drinking water		Bâtiment Building
	Location d'équipement Equipment Renting		Direction du courant Current direction
	Marina Marina		Église Church
	Restaurant/Épicerie Restaurant/Grocery store		Courbe de niveau (m) Topographic Contour (m)
	Stationnement Parking		Liaison Maritime Maritime liaison
	Stationnement Payant Paid Parking		Route Road
	Table à pique-nique Picnic table		Rivière River
	Toilette Toilet		Lisière fluviale Riverbank
			Forêt Forest
			Plan d'eau Body of water

EN CAS D'URGENCE

COMPOSEZ LE 911

Sources : CDPNQ(2020), MFFP(2016), BDTQ(2019). Fond de carte: NRCan, Esri Canada et Contribution de la communauté canadienne des cartes. Réalisé par : © La route bleue, Juillet 2024