

RESPONSABILITÉS DU PAGAYEUR

L'ENVIRONNEMENT

- Prenez connaissance de la météo et des conditions de navigation. Température, vent, bourrasque, soleil, pluie, orage, brouillard, etc.
- Assurez-vous de connaître le courant de la rivière. Consulter le débit, prenez connaissance des obstacles, dangers et rapides.

LES COMPORTEMENTS

- Prenez connaissance du parcours. Assurez-vous que la difficulté de la section corresponde aux compétences des pagayeurs.
- Réfugiez-vous sur la berge en cas d'orage ou d'intempéries.
- Abstenez-vous de consommer des drogues ou de l'alcool avant et pendant l'activité.
- Formez un groupe (3 embarcations recommandées).
- Faites un plan de sortie et partagez-le avec une personne de confiance.
- Restez en tout temps à portée de voix. Soyez attentifs les uns aux autres.
- Respectez les autres utilisateurs et riverains.
- Soyez visibles auprès des autres utilisateurs et traversez rapidement un chenal de navigation.
- Respectez la flore en la laissant intacte. Observez la faune à distance.
- Débarquez uniquement sur les sites désignés, pour protéger les habitats vulnérables en laissant ces endroits intacts.
- Ramenez tous vos déchets et disposez-en d'une façon adéquate.

L'ÉQUIPEMENT

- Portez un vêtement isothermique en eau froide. T°eau < 15°C ou T°eau + T°air < 37°C.
- Apportez une copie de la carte avec vous, un moyen de communication ainsi que les numéros d'urgence.
- Utilisez des équipements et vêtements adaptés au milieu et en bon état. Portez des chaussures fermées en tout temps.
- Portez votre vêtement de flottaison individuel (VFI) en tout temps.
- Lavez votre embarcation pour ne pas propager d'espèces exotiques envahissantes.

Malgré le soin apporté à la préparation de cette carte, nous ne pouvons pas garantir son exactitude. Il est de votre responsabilité de prendre les mesures nécessaires à la pratique de votre activité nautique en toute sécurité.

FICHE TECHNIQUE

- DÉPART/ARRIVÉE**
Centre de plein air l'Estacade
64 13e Ave, Île-aux-Noix, Québec J0J 1G0
- LONGUEUR DU PARCOURS :**
11,3 km - Aller-retour
Eau calme (rivière classe 0)
- DURÉE ESTIMÉE :**
3,5 heures
- PÉRIODE PAGAYABLE :**
Juin à septembre
- DÉBIT D'EAU :**
Maximum suggéré : 30 m3/s
Minimum suggéré : 28.5 m3/s
Station hydrométrique 030430

AVERTISSEMENTS

- Longez la rive.
- En période de fort achalandage d'embarcations motorisées, privilégiez les parcours ne traversant pas la rivière, à moins d'être un pagayeur de niveau intermédiaire. Traversez rapidement et de façon visible.
- Vagues latérales potentielles créées par les bateaux moteurs.
- Lorsque le vent dépasse 15km/h, il est recommandé de faire face au vent à l'aller et de bénéficier d'un vent de dos au retour.
- Ne naviguez pas dans les 48 heures suivant de fortes pluies, en raison de la qualité de l'eau variable.



COUVERTURE CELLULAIRE : OUI
SERVICES D'URGENCES : 911

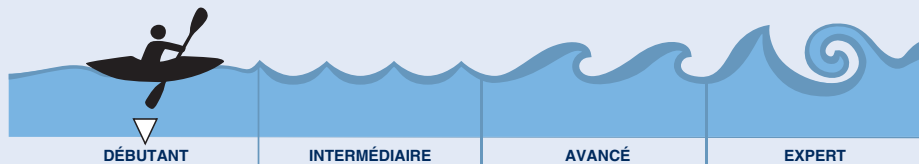
DESCRIPTION DU PARCOURS

Un des 3 parcours au départ du Centre de Plein Air l'Estacade. Il se présente sous forme de boucle sur la rivière Richelieu vers la frontière américaine. La longueur est parfaite pour une journée sur la rivière et pour profiter des environs. Vous pourrez voir sur ce parcours plusieurs points de vue intéressants incluant une hutte à castor et le pont tournant de Cantic !

DÉFINITION DE NIVEAU

Niveau du parcours : Débutant ●

Les débutants peuvent naviguer de façon sécuritaire sur des plans d'eau simples où les dangers sont limités.




BREVETS : (il est suggéré d'avoir minimalement un de ces brevets)

- Kayak de mer ou récréatif 1
- Canotage 1
- Planche à pagaie eau calme 1 (SUP Essentiels)

INFORMATIONS ET FORMATIONS : canot-kayak.qc.ca et eauvivequebec.ca

VENTS	MÉTÉO	DÉBIT D'EAU	CARTE INTERACTIVE





ROUTE BLEUE

RIVIÈRE RICHELIEU

SECTEUR SAINT-PAUL-DE-L'ÎLE-AUX-NOIX

Saint-Paul-de-l'Île-aux-Noix

DÉPART/ARRIVÉE

Mise à l'eau
Rampe de la rue St-Pierre

DÉPART/ARRIVÉE

Mise à l'eau principale (Km 0)

Centre de Plein air l'Estacade

Pourvoirie Laramée

45° 04' 01"N 73° 19' 58"W

Pont Lacolle

Marina Rose des Vents

45° 03' 40"N 73° 20' 05"W

POINT DE RETOUR

Centre de Plein air l'Estacade - Sud (Km 3)

Noyan



POINT DE RETOUR

Boucle de l'Île Ash (km 5,5)

Frontière Canada - États-Unis (2 km en amont)

Douanes Canadiennes
Passport obligatoire

45° 01' 27"N 73° 20' 55"W

Henryville

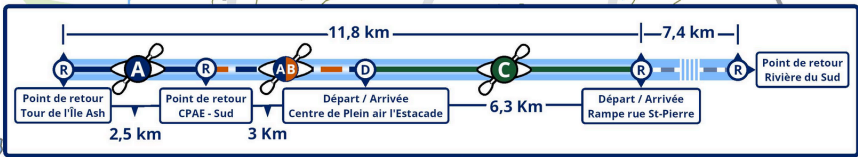
PARCOURS

- A** Tour de l'île Ash Débutant
Boucle 11,3 km 3h30
- B** Centre de Plein Air l'Estacade - Sud Débutant
Aller-retour 6 km 2h
- C** Centre de Plein Air l'Estacade - Henryville Débutant
Boucle 8,5 km 2h30

ÉLÉMENTS DU PARCOURS

- | | | | |
|--|--|--|--|
| | Accès Put-in/Take-out | | Parcours Route |
| | Accueil et service Service Center | | Autre parcours Other route |
| | Aire de repos Rest area | | Portage/Sentier Portage/Trail |
| | Location d'équipement Equipment Renting | | Attention Attention |
| | Eau potable Drinking water | | Danger Danger |
| | Hôtel/Auberge Hotel/Inn | | Sortie d'urgence Emergency Exit |
| | Point de vue Scenic Viewpoint | | Bâtiment Building |
| | Pourvoirie Outfitter | | Borne kilométrique Kilometer post |
| | Marina Marina | | Chemain de fer Railway |
| | Rampe de mise à l'eau Boat ramp | | Courbe de niveau (m) Topographic Contour (m) |
| | Restaurant/Épicerie Restaurant/Grocery store | | Direction du courant Current direction |
| | Stationnement Parking | | Route Road |
| | Stationnement payant Paid parking | | Rivière River |
| | Table à pique-nique Picnic table | | Circulation restreinte Restricted area |
| | Toilette Toilet | | Forêt Forest |
| | | | Plan d'eau Water Surface |

EN CAS D'URGENCE
COMPOSEZ LE 911



Sources : CDPNQ(2020), MFFP(2016), BDTQ(2019). Fond de carte: NRCan, Esri Canada et Contribution de la communauté canadienne des cartes. Réalisé par : © La route bleue, Mars 2024