




RESPONSABILITÉS DU PAGAYEUR


L'ENVIRONNEMENT


 Prenez connaissance de la météo et des conditions de navigation. Température, vent, bourrasque, soleil, pluie, orage, brouillard, etc.


 Assurez-vous de comprendre le sens et la force du courant. Consultez le débit d'eau sur le parcours.


LES COMPORTEMENTS


 Prenez connaissance du parcours. Assurez-vous que la difficulté de la section corresponde aux compétences des pagayeurs.


 Réfugiez-vous sur la berge en cas d'orage ou d'intempéries.


 Abstenez-vous de consommer des drogues ou de l'alcool avant et pendant l'activité.


 Formez un groupe (3 embarcations recommandées).


 Faites un plan de sortie et partagez-le avec une personne de confiance.


 Restez en tout temps à portée de voix. Soyez attentifs les uns aux autres.

 Respectez les autres utilisateurs et riverains.


 Soyez visibles auprès des autres utilisateurs et traversez rapidement un chenal de navigation.


 Respectez la flore en la laissant intacte. Observez la faune à distance.


 Débarquez uniquement sur les sites désignés, pour protéger les habitats vulnérables en laissant ces endroits intacts.

 Ramenez tous vos déchets et disposez-en d'une façon adéquate.


L'ÉQUIPEMENT

 Portez un vêtement isothermique en eau froide. T°eau < 15°C ou T°eau + T°air < 37°C.

 Apportez une copie de la carte avec vous, un moyen de communication ainsi que les numéros d'urgence.

 Utilisez des équipements et vêtements adaptés au milieu et en bon état. Portez des chaussures fermées en tout temps.

 Portez votre vêtement de flottaison individuel (VFI) en tout temps.

 Lavez votre embarcation pour ne pas propager d'espèces exotiques envahissantes.

Malgré le soin apporté à la préparation de cette carte, nous ne pouvons pas garantir son exactitude. Il est de votre responsabilité de prendre les mesures nécessaires à la pratique de votre activité nautique en toute sécurité.

FICHE TECHNIQUE



DÉPART/ARRIVÉE

Centre Nautique de Châteauguay 540 Bd D'Youville, Châteauguay, QC J6J 5T2



LONGUEUR DU PARCOURS :

6,4 km - Aller-retour
Eau calme (Classe 0)



DURÉE ESTIMÉE :

1h30 à 3h



PÉRIODE PAGAYABLE :

Juin à septembre



DÉBIT D'EAU :

Maximum suggéré : 150 m3/s
Minimum suggéré : 2 m3/s
Station hydrométrique 030905



COUVERTURE CELLULAIRE : OUI

SERVICES D'URGENCES : 911

AVERTISSEMENTS

- Pour faire votre choix de parcours en fonction des conditions météorologiques actuelles et à venir, utilisez le système de drapeaux en consultant le code QR « autorisation d'accès à l'eau » de la Ville de Châteauguay.
- Longez la rive.
- Vagues latérales potentielles créées par les bateaux moteurs.
- Il est recommandé de faire face au vent à l'aller et de bénéficier d'un vent de dos au retour.
- Ne naviguez pas dans les 48 heures suivant de fortes pluies, en raison de la qualité de l'eau variable.
- Il est interdit de débarquer sur les berges de l'île Saint-Bernard. Pour visiter les lieux, empruntez les sentiers de randonnée (\$).

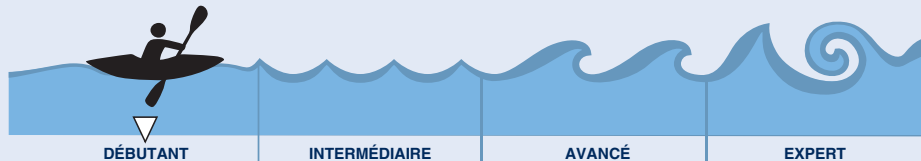
DESCRIPTION DU PARCOURS

Aller-retour sur la rivière Châteauguay. Possibilité d'allonger le parcours en allant vers le sud jusqu'à la mise à l'eau du parc Marcel-Seers ou de faire la boucle de l'île Saint-Bernard sur une portion du Lac Saint-Louis. Location d'embarcations également offerte au Centre nautique de la Ville de Châteauguay.

DÉFINITION DE NIVEAU

Niveau du parcours : Débutant ●

Les débutants peuvent naviguer de façon sécuritaire sur des plans d'eau simples où les dangers sont limités.




BREVETS : (il est suggéré d'avoir minimalement un de ces brevets)

- Kayak de mer ou récréatif 1
- Canotage 1
- Planche à pagaie eau calme 1 (SUP Essentiels)

INFORMATIONS ET FORMATIONS : canot-kayak.qc.ca et eauvivequebec.ca

VENTS	MÉTÉO	DÉBIT D'EAU	CARTE INTERACTIVE	AUTORISATION
				





ROUTE BLEUE

Lac Saint-Louis

RIVIÈRE CHÂTEAUGUAY

SECTION CHÂTEAUGUAY



0 0,5 1 km

DÉPART B
Mise à l'eau
Centre nautique

45° 22' 52"N 73° 46' 09"W

DÉPART A
Mise à l'eau
Love Sup Shop

Stationnement réservé à la clientèle

DÉPART D
Mise à l'eau
Parc Marcel-Seers

ÉLÉMENTS DU PARCOURS	
	Accès Put-in/Take-out
	Accueil et service Service Center
	Aire de jeux Playground
	Aire de repos Rest area
	Eau potable Drinking water
	Location d'équipement Equipment Renting
	Point de vue Scenic Viewpoint
	Randonnée Hiking
	Restaurant / Épicerie Restaurant/Grocery store
	Station de lavage Wash Station
	Stationnement Parking
	Stationnement payant Paid Parking
	Table à pique-nique Picnic table
	Toilette Toilet
	Parcours Route
	Attention Attention
	Sortie d'urgence Emergency Exit
	Bâtiment Building
	Église Church
	Chemin de fer Railway
	Courbe de niveau (m) Topographic Contour (m)
	Liaison maritime Maritime liaison
	Route Road
	Rivière River
	Aire protégée* Protected area
	Lisière fluviale Riverbank
	Forêt Forest
	Plan d'eau Water surface

* Milieux naturels ne pas débarquer de l'embarcation.

**EN CAS D'URGENCE
COMPOSEZ LE 911**

PARCOURS

- A** Ruisseau Saint-Jean **Débutant**
Aller-retour 3 km 1 à 1h30
- B** Centre nautique à la Pointe nautique **Débutant**
Aller-retour 6,4 km 1h30 à 3h
- C** Boucle de l'île Saint-Bernard **Intermédiaire**
Boucle 8,8km 1h30 à 3h
- D** Parc Marcel-Seers **Débutant**
Aller-retour 1,7km 30m à 1h

*Pour information le tour de l'île Saint-Bernard = 7,7 km

Sources : CDPNQ(2020), MFFP(2016), BDTQ(2019). Fond de carte: NRCan, Esri Canada et Contribution de la communauté canadienne des cartes. Réalisé par : © La route bleue, Mars 2024