



# ROUTE BLEUE

## RIVIÈRE RICHELIEU

### PARCOURS CENTRE DE PLEIN AIR L'ESTACADE - HENRYVILLE

#### RESPONSABILITÉS DU PAGAYEUR

##### L'ENVIRONNEMENT



Prenez connaissance de la météo et des conditions de navigation. Température, vent, bourrasque, soleil, pluie, orage, brouillard, etc.



Assurez-vous de connaître le courant de la rivière. Consulter le débit, prenez connaissance des obstacles, dangers et rapides.

##### LES COMPORTEMENTS



Prenez connaissance du parcours. Assurez-vous que la difficulté de la section corresponde aux compétences des pagayeurs.



Réfugiez-vous sur la berge en cas d'orage ou d'intempéries.



Abstenez-vous de consommer des drogues ou de l'alcool avant et pendant l'activité.



Formez un groupe (3 embarcations recommandées).



Faites un plan de sortie et partagez-le avec une personne de confiance.



Restez en tout temps à portée de voix. Soyez attentifs les uns aux autres.



Respectez les autres utilisateurs et riverains.



Soyez visibles auprès des autres utilisateurs et traversez rapidement un chenal de navigation.



Respectez la flore en la laissant intacte. Observez la faune à distance.



Débarquez uniquement sur les sites désignés, pour protéger les habitats vulnérables en laissant ces endroits intacts.



Ramenez tous vos déchets et disposez-en d'une façon adéquate.

##### L'ÉQUIPEMENT



Portez un vêtement isothermique en eau froide. T°eau < 15°C ou T°eau + T°air < 37°C.



Apportez une copie de la carte avec vous, un moyen de communication ainsi que les numéros d'urgence.



Utilisez des équipements et vêtements adaptés au milieu et en bon état. Portez des chaussures fermées en tout temps.



Portez votre vêtement de flottaison individuel (VFI) en tout temps.



Lavez votre embarcation pour ne pas propager d'espèces exotiques envahissantes.

Malgré le soin apporté à la préparation de cette carte, nous ne pouvons pas garantir son exactitude. Il est de votre responsabilité de prendre les mesures nécessaires à la pratique de votre activité nautique en toute sécurité.

#### FICHE TECHNIQUE



##### DÉPART/ARRIVÉE

Au bout de la rue St-Pierre, Henryville  
45.099986, -73.291524



##### LONGUEUR DU PARCOURS :

8,5 km - Boucle  
Eau calme (rivière classe 0)



##### DURÉE ESTIMÉE :

2,5 heures



##### PÉRIODE PAGAYABLE :

Juin à septembre



##### DÉBIT D'EAU :

Maximum suggéré : 30 m3/s  
Minimum suggéré : 28.5 m3/s  
Station hydrométrique 030430

#### AVERTISSEMENTS

- Longez la rive.
- En période de fort achalandage d'embarcations motorisées, privilégiez les parcours ne traversant pas la rivière, à moins d'être un pagayeur de niveau intermédiaire. Traversez rapidement et de façon visible.
- Vagues latérales potentielles créées par les bateaux moteurs.
- Lorsque le vent dépasse 15km/h, il est recommandé de faire face au vent à l'aller et de bénéficier d'un vent de dos au retour.
- Ne naviguez pas dans les 48 heures suivant de fortes pluies, en raison de la qualité de l'eau variable.



COUVERTURE CELLULAIRE : OUI  
SERVICES D'URGENCES : 911

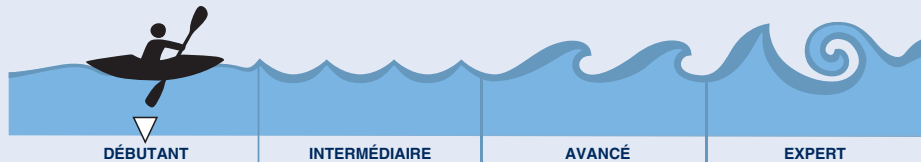
#### DESCRIPTION DU PARCOURS

Au départ du Centre de Plein Air l'Estacade ou de la rue Saint-Pierre à Henryville, découvrez un magnifique parcours en boucle de 8,5 km sur la rivière Richelieu. Idéal pour les débutants, ce circuit de 2h30 vous permet de passer une demi-journée à explorer les attraits naturels de la région.

#### DÉFINITION DE NIVEAU

Niveau du parcours : Débutant ●

Les débutants peuvent naviguer de façon sécuritaire sur des plans d'eau simples où les dangers sont limités.



**BREVETS** : (il est suggéré d'avoir minimalement un de ces brevets)

- Kayak de mer ou récréatif 1
- Canotage 1
- Planche à pagaie eau calme 1 (SUP Avancé)

**INFORMATIONS ET FORMATIONS** : [canot-kayak.qc.ca](http://canot-kayak.qc.ca) et [eauvivequebec.ca](http://eauvivequebec.ca)

VENTS	MÉTÉO	DÉBIT D'EAU	CARTE INTERACTIVE





# ROUTE BLEUE

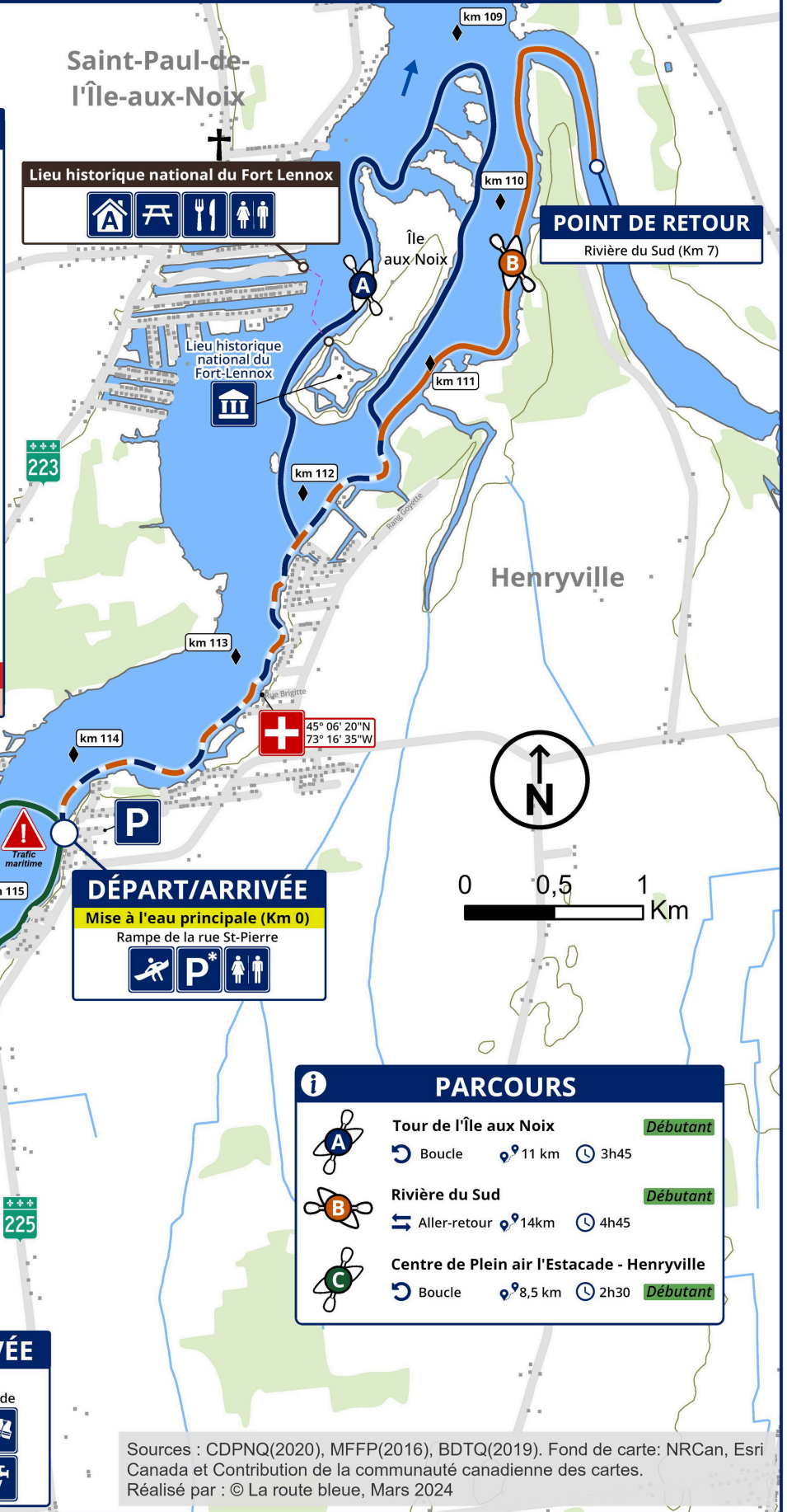
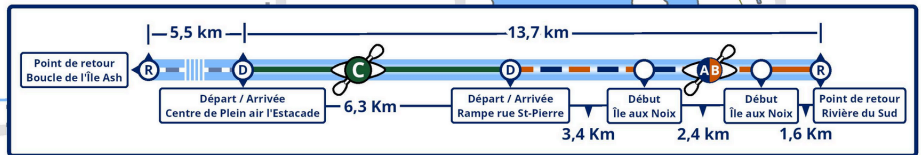
## RIVIÈRE RICHELIEU

### SECTEUR HENRYVILLE

### ÉLÉMENTS DU PARCOURS

- |  |  |  |  |
|--|--|--|--|
|  | Accès<br><i>Put-in/Take-out</i>                        |  | Parcours<br><i>Route</i>                               |
|  | Accueil et service<br><i>Service Center</i>            |  | Autre parcours<br><i>Other route</i>                   |
|  | Aire de repos<br><i>Rest area</i>                      |  | Portage/Sentier<br><i>Portage/Trail</i>                |
|  | Location d'équipement<br><i>Equipment Renting</i>      |  | Danger   |
|  | Eau potable<br><i>Drinking water</i>                   |  | Bâtiment<br><i>Building</i>                            |
|  | Point de vue<br><i>Scenic Viewpoint</i>                |  | Borne kilométrique<br><i>Kilometer post</i>            |
|  | Restaurant/Épicerie<br><i>Restaurant/Grocery store</i> |  | Église<br><i>Church</i>                                |
|  | Site patrimonial<br><i>Heritage Site</i>               |  | Chemin de fer<br><i>Railway</i>                        |
|  | Stationnement<br><i>Street parking</i>                 |  | Navette fluviale<br><i>River shuttle</i>               |
|  | Stationnement payant<br><i>Paid parking</i>            |  | Courbe de niveau (m)<br><i>Topographic Contour (m)</i> |
|  | Table à pique-nique<br><i>Picnic table</i>             |  | Direction du courant<br><i>Current direction</i>       |
|  | Toilette<br><i>Toilet</i>                              |  | Route<br><i>Road</i>                                   |
|  | Sortie d'urgence<br><i>Emergency Exit</i>              |  | Rivière<br><i>River</i>                                |
|  |  |  | Forêt<br><i>Forest</i>                                 |
|  |  |  | Plan d'eau<br><i>Water Surface</i>                     |

**EN CAS D'URGENCE  
COMPOSEZ LE 911**



**Lieu historique national du Fort Lennox**

Icons: Home, Wheelchair, Utensils, Toilet

**POINT DE RETOUR**  
Rivière du Sud (Km 7)

**DÉPART/ARRIVÉE**  
Mise à l'eau principale (Km 0)  
Rampe de la rue St-Pierre

Icons: Access, Parking, Toilet

**DÉPART/ARRIVÉE**  
Mise à l'eau  
Centre de Plein air l'Estacade

Icons: Access, Home, Tree, Boat, Parking, Toilet, Picnic table, Water tap

**PARCOURS**

- Tour de l'Île aux Noix** *Débutant*  
Boucle 11 km 3h45
- Rivière du Sud** *Débutant*  
Aller-retour 14km 4h45
- Centre de Plein air l'Estacade - Henryville**  
Boucle 8,5 km 2h30 *Débutant*

Sources : CDPNQ(2020), MFFP(2016), BDTQ(2019). Fond de carte: NRCan, Esri Canada et Contribution de la communauté canadienne des cartes. Réalisé par : © La route bleue, Mars 2024