



# ROUTE BLEUE

# RIVIÈRE NICOLET SUD-OUEST

## PARCOURS KINGSEY FALL - DANVILLE

### RESPONSABILITÉS DU PAGAYEUR

#### L'ENVIRONNEMENT



Prenez connaissance de la météo et des conditions de navigation. Température, vent, bourrasque, soleil, pluie, orage, brouillard, etc.



Assurez-vous de connaître le courant de la rivière. Consulter le débit, prenez connaissance des obstacles, dangers et rapides.

#### LES COMPORTEMENTS



Prenez connaissance du parcours. Assurez-vous que la difficulté de la section corresponde aux compétences des pagayeurs.



Réfugiez-vous sur la berge en cas d'orage ou d'intempéries.



Abstenez-vous de consommer des drogues ou de l'alcool avant et pendant l'activité.



Formez un groupe (3 embarcations recommandées).



Faites un plan de sortie et partagez-le avec une personne de confiance.



Restez en tout temps à portée de voix. Soyez attentifs les uns aux autres.



Respectez les autres utilisateurs et riverains.



Soyez visibles auprès des autres utilisateurs et traversez rapidement un chenal de navigation.



Respectez la flore en la laissant intacte. Observez la faune à distance.



Débarquez uniquement sur les sites désignés, pour protéger les habitats vulnérables en laissant ces endroits intacts.



Ramenez tous vos déchets et disposez-en d'une façon adéquate.

#### L'ÉQUIPEMENT



Portez un vêtement isothermique en eau froide. T°eau < 15°C ou T°eau + T°air < 37°C.



Apportez une copie de la carte avec vous, un moyen de communication ainsi que les numéros d'urgence.



Utilisez des équipements et vêtements adaptés au milieu et en bon état. Portez des chaussures fermées en tout temps.



Portez votre vêtement de flottaison individuel (VFI) en tout temps.



Lavez votre embarcation pour ne pas propager d'espèces exotiques envahissantes.

Malgré le soin apporté à la préparation de cette carte, nous ne pouvons pas garantir son exactitude. Il est de votre responsabilité de prendre les mesures nécessaires à la pratique de votre activité nautique en toute sécurité.

### FICHE TECHNIQUE



#### DÉPART/ARRIVÉE

Parc Bernard-Lemaire : [Kingsey Falls, QC J0A 1B0](#)



#### LONGUEUR DU PARCOURS :

22 km - Aller-retour - Eau calme



#### DURÉE ESTIMÉE :

5h30 à 11h



#### PÉRIODE PAGAYABLE :

Mois : Mai à septembre



#### DÉBIT D'EAU :

Maximum suggéré : 253 m3/s

Minimum suggéré : 0,27 m3/s

Station hydrométrique 030101

### AVERTISSEMENTS

- Attention au fond rocheux dans le premier 200m de la rivière, au départ du parc Marie-Victorin.
- Ne pas s'arrêter sur les berges privées, respecter les aires de repos sur la carte.
- Ne pas remonter sous le pont Marie-Victorin, présence d'une chute.
- À la fin du parcours à Danville, soyez alerte pour une bouée sur la rivière indiquant le point de retour.



COUVERTURE CELLULAIRE : OUI  
SERVICES D'URGENCES : 911

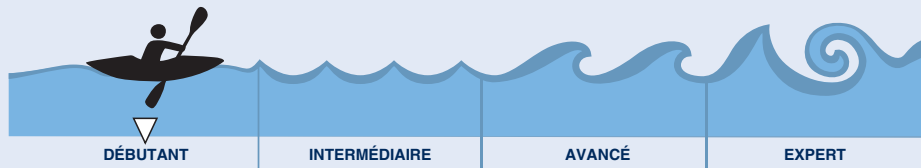
### DESCRIPTION DU PARCOURS

Parcours qui sillonne la belle rivière Nicolet Sud-Ouest. Un départ de la municipalité de Kingsey Falls et qui descend jusqu'à la municipalité de Danville. L'eau calme permet aux pagayeurs de faire le parcours en mode aller-retour. Pour ceux cherchant une escapade plus courte dans le même secteur, le [parcours du Camping des pins](#) est une option intéressante.

### DÉFINITION DE NIVEAU

Niveau du parcours : Débutant ●

Les débutants peuvent naviguer de façon sécuritaire sur des plans d'eau simples où les dangers sont limités.




BREVETS : (il est suggéré d'avoir minimalement un de ces brevets)

- Kayak de mer ou récréatif 1
- Canotage 1
- Planche à pagaie eau calme 1 (SUP Essentiels)

INFORMATIONS ET FORMATIONS : [canot-kayak.qc.ca](#) [eauvivequebec.ca](#)

VENTS	MÉTÉO	DÉBIT D'EAU	CARTE INTERACTIVE

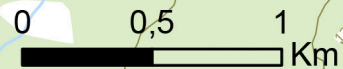




**ROUTE BLEUE**

# RIVIÈRE NICOLET SUD-OUEST

SECTION KINGSEY FALLS - DANVILLE



**DÉPART/ARRIVÉE**  
**Fond rocheux (200m)**  
**Mise à l'eau principale**  
 Parcours Kingsey Falls à Danville

**PARCOURS**

**A** **Camping des pins** *Débutant*  
 Aller-retour 8 km 2h à 4h

**B** **Kingsey Falls à Danville** *Débutant*  
 Aller-retour 22 km 5h30 à 11h

**PARC MARIE-VICTORIN**

**CAMPING DES PINS**

**DÉPART/ARRIVÉE**  
**Mise à l'eau (Payante)**  
**Air de repos autorisée**  
 Parcours Camping des pins (Km 4)

## ÉLÉMENTS DU PARCOURS

- |   |   |
|---|---|
| Accès<br>Put-in/Take-out                          | Bâtiment<br>Building                            |
| Aire de repos<br>Rest area                        | Borne kilométrique<br>Kilometer post            |
| Centre de location<br>Equipment Renting           | Chute<br>Waterfall                              |
| Camping avec services<br>Campground with services | Église<br>Church                                |
| Eau potable<br>Drinking water                     | Direction du courant<br>Current direction       |
| Jardin botanique<br>Botanical garden              | Courbe de niveau (m)<br>Topographic Contour (m) |
| Point de vue<br>Scenic Viewpoint                  | Ligne électrique<br>Power line                  |
| Restaurant /<br>Épicerie                          | Parcours (actuel)<br>Route (actual)             |
| Stationnement<br>Parking                          | Parcours (autre)<br>Route (other)               |
| Table à pique-nique<br>Picnic table               | Route<br>Road                                   |
| Toilette<br>Toilet                                | Rivière<br>River                                |
| Danger<br>Danger                                  | Sentier de portage<br>Portage trail             |
| Portage<br>Carrying                               | Forêt<br>Forest                                 |
| Parcours<br>Route                                 | Plan d'eau<br>Body of water                     |
|   | Zone danger<br>Danger zone                      |

**EN CAS D'URGENCE**  
**COMPOSEZ LE 911**

**POINT DE RETOUR**  
 Parcours Kingsey Falls à Danville (Km 11)

Sources : CDPNQ(2020), MFFP(2016), BDTQ(2019), Hydro-Québec(2023). Fond de carte: NRCan, Esri Canada et Contribution de la communauté canadienne des cartes. Réalisé par : La route bleue, Mars 2023